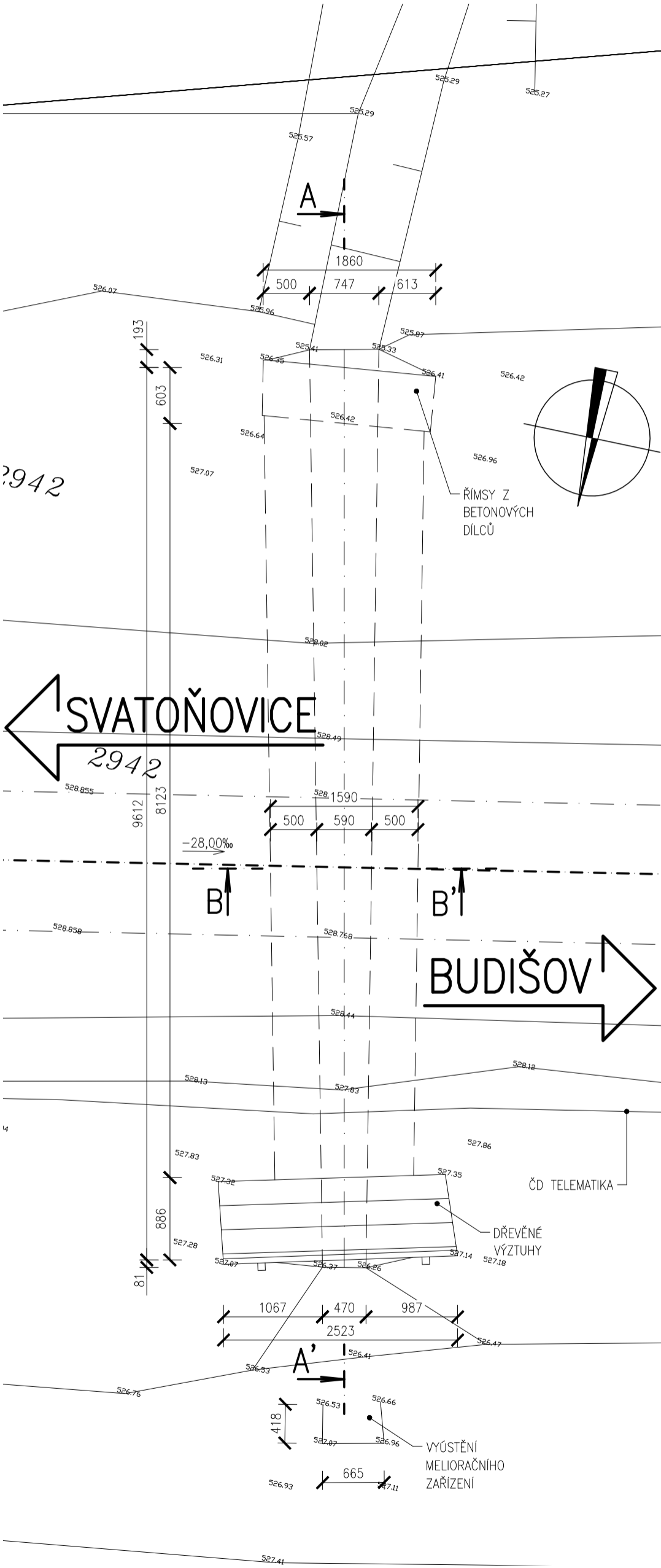


SS – PŘEHLEDNÉ VÝKRESY M 1:50

PŮDORYS



POZNÁMKY:

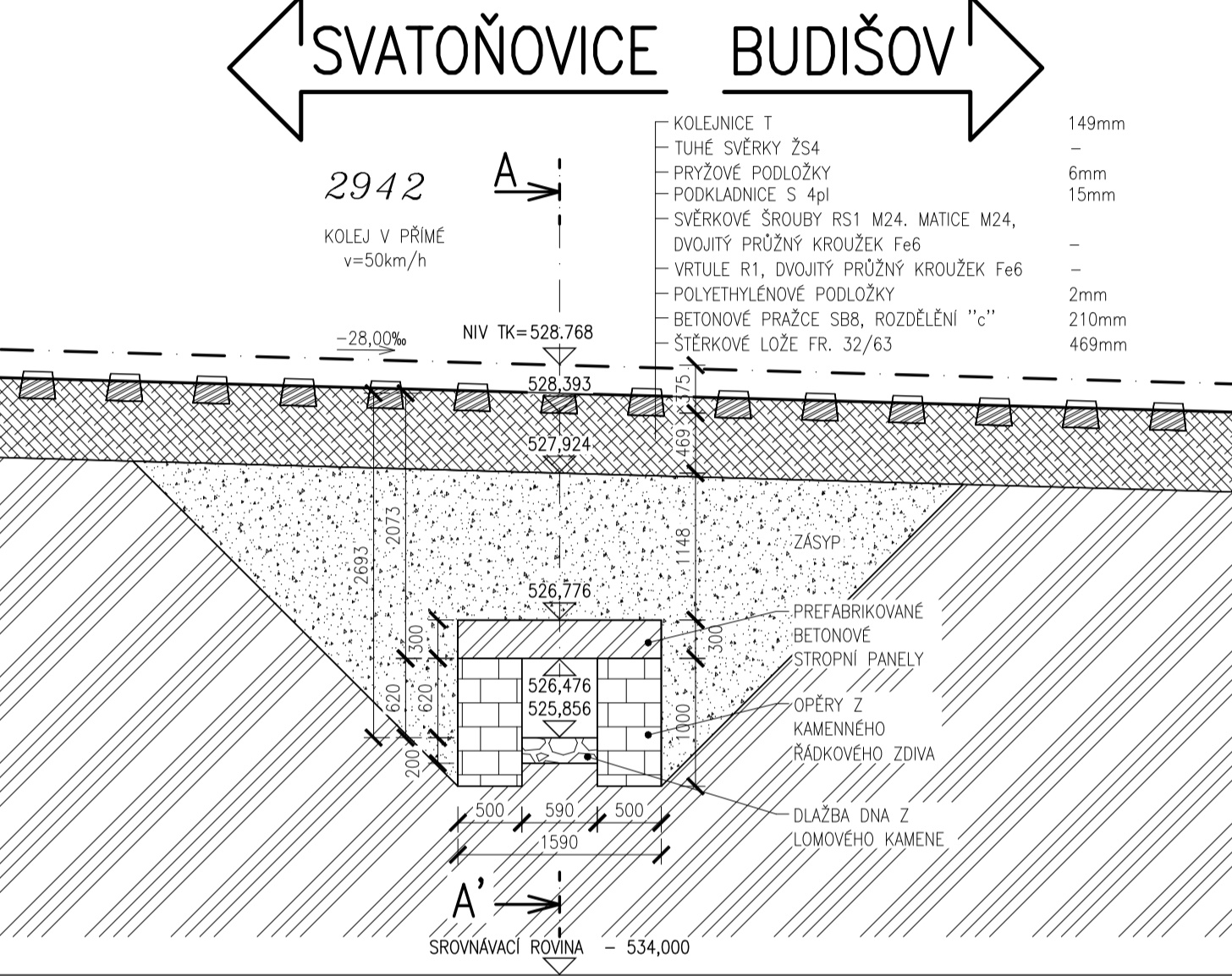
- ① TVAR STÁVAJÍCÍ PŮVODNÍ KONSTRUKCE JE ODVOZEN Z GEODETICKÉHO ZAMĚŘENÍ
- ② V RÁMCI ZPŘEHLEDNĚNÍ NEJSOU NA VÝKRESE ZOBRAZENY A ZAKÓTOVÁNY NĚKTERÉ VIDITELNÉ HRANY

LEGENDA KATASTRU:

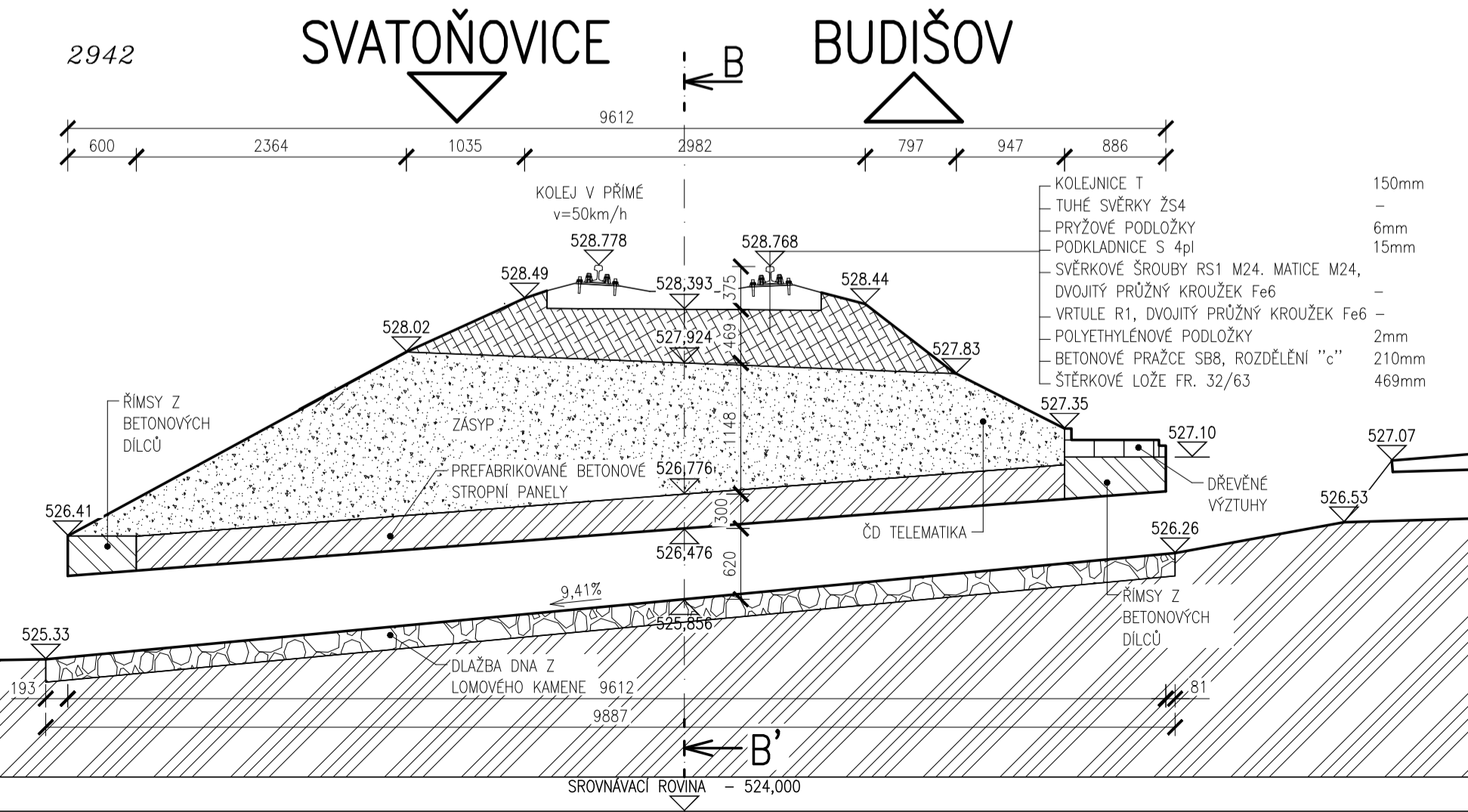
2978/15 PARCELNÍ ČÍSLO KN

— — — — — HRANICE POZEMKU KN

PODÉLNÝ ŘEZ B–B'



PŘÍČNÝ ŘEZ A–A'







TÚ: 1961 - SUCHDOL NAD ODROU - BUDIŠOV NAD BUDIŠOVKOU

DÚ: 12 - dD3 SVATOŇOVICE - dD3 BUDIŠOV NAD BUDIŠOVKOU

VÝŠKOVÝ SYSTÉM: BALT PO VYROVNÁNÍ

SOUŘADNICOVÝ SYSTÉM: S-JTSK

OZNAČENÍ		POPIS ZMĚNY		DATUM	PODPIS
HIP		ZODP. PROJEKTANT	VYPRACOVAL	KONTROLOVAL	
ING. TOMÁŠ GROSS		ING. MARTIN VAŠÁK	ING. TOMÁŠ GROSS	ING. MARTIN VAŠÁK	
					
OBJEDNATEL: SPRÁVA ŽELEZNIC, S.O. DLÁŽDĚNÁ 1003/7, 110 00 PRAHA 1					
KRAJ: MORAVSKOSLEZSKÝ		ORP: VÍTKOV	KATASTR: SVATOŇOVICE, BUDIŠOV NAD BUDIŠOVKOU		
STAVBA:				FORMÁT	6xA4
ČÁST: PROPUSTKY V KM 35,061; 35,532; 35,891; 36,338 A 36,633 TRATI SUCHDOL N/O - BUDIŠOV N/B SO 02 - PROPUSTEK V KM 35,532				DATUM	LISTOPAD 2021
				STUPEŇ	P
				ČÍSLO ZAK.	2021713
				MĚŘÍTKO	1:50
				ČÍSLO PŘÍLOHY:	ČÍSLO PARÉ:
PŘÍLOHA: STÁVAJÍCÍ STAV - PŘEHLEDNÉ VÝKRESY				E.1.4.2.02	
Dokumentaci lze užívat pouze ve smyslu příslušné smlouvy o dílo výkres, či jeho část, může být kopírován nebo jiným způsobem rozšiřován pouze po předchozím souhlasu IM-Projekt, inženýrské a mostní konstrukce, s.r.o.					

Dokumentaci lze užívat pouze ve smyslu příslušné smlouvy o dílo výkres, či jeho část, může být kopírován nebo jiným způsobem rozšiřován pouze po předchozím souhlasu IM-Projekt, Inženýrské a mostní konstrukce, s.r.o.